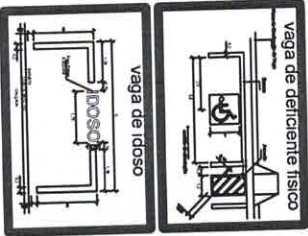
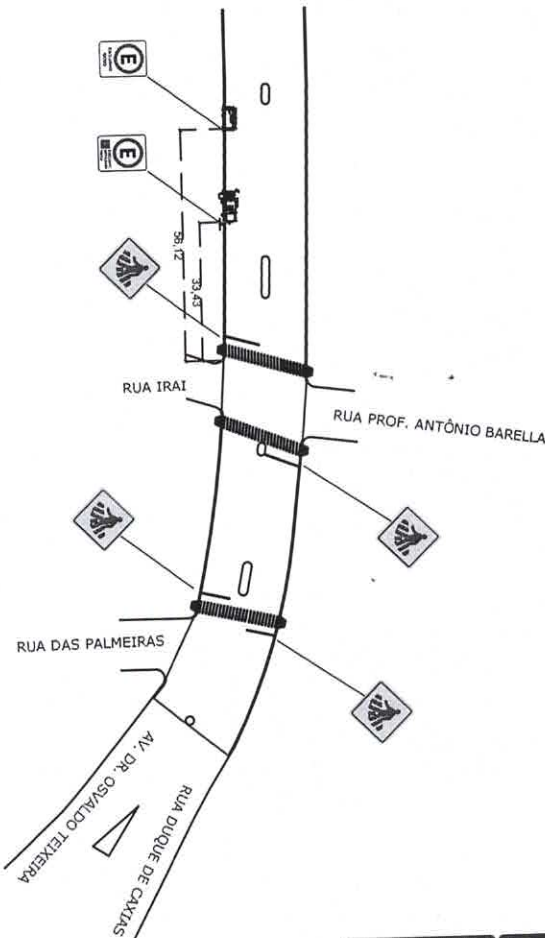
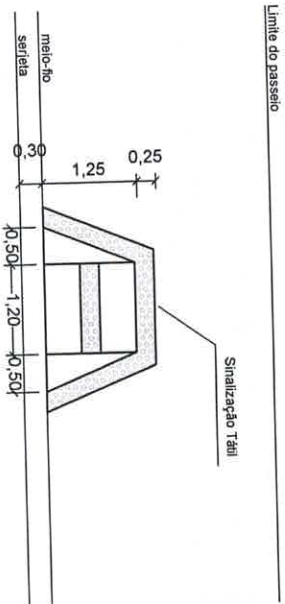
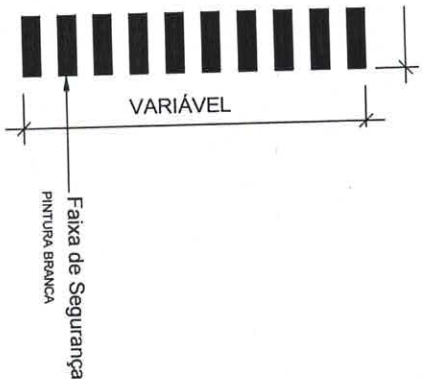


AV. DR. OSVALDO TEIXEIRA  
PLANTA DE SINALIZAÇÃO



Quadro de Quantidades		
ÁREA TOTAL DE PISTA	3.484,24 m²	
ÁREA DE CANTEIRO CENTRAL	49,77 m²	
ÁREA DE PISTA	3.434,47 m²	
SARJETA EXISTENTE	307,40 m	
ÁREA DE SARJETAS	92,22 m²	
MEIO-FIO EXISTENTE	375,89 m	
ÁREA DE PAVIMENTAÇÃO	3.342,25 m²	
ÁREA DE FRESAGEM	3.342,25 m²	
EXTENSÃO DA PISTA	176,00 m	
LARGURA MÉDIA DA PISTA	19,80 m	
ÁREA DE REMENDO PROFUNDO	20,00 m²	
RAMPAS DE ACESSIBILIDADE	07 unid.	
SINALIZAÇÃO HORIZONTAL	104,99 m²	
SINALIZAÇÃO VERTICAL	1,60 m²	
SUORTES METÁLICOS	06 unid.	

PLACA	CODIGO	DIMENSÃO	QUANTIDADE	ÁREA
	A-32b	L= 0,50m a= 0,25m²	04	1,00 m²
	R-6b-df	L= 0,60m a= 0,3m²	01	0,30 m²
	R-6b	L= 0,60m a= 0,3m²	01	0,30 m²



PREFEITURA MUNICIPAL DE TUCUNDUVA

AV. DR. OSVALDO TEIXEIRA

PLANTA DE SINALIZAÇÃO

ASSESSORIA DE ENGENHARIA

PRANCHA 08 / 09

ESCALA	DATA	ÁREA	PROJETO
S/ESCALA	FEVEREIRO/2021	3.344,47 m²	

PREFEITO: *Jonas Fernando M. Schild*  
JOHAS FERNANDO M. SCHILD

RESP. TÉCNICO: *Evandro Barbosa*  
EVANDRO BARBOSA